

PROYECTO:

NAVEGANDO NUESTRAS ÁREAS PROTEGIDAS



Elaborado por: Eduardo González P.*

* Miembro de Comisión Mundial de Áreas Protegidas (WCPA) de la Unión Mundial para la Naturaleza (UICN) Capítulo Latinoamérica y del Comité de Áreas Naturales Protegidas de la Sociedad Venezolana de Ciencias Naturales

Octubre 2008

NAVEGANDO NUESTRAS ÁREAS PROTEGIDAS

OBJETIVO GENERAL:






El proyecto persigue hacer un llamado de atención en torno a la importancia de las Áreas Naturales Protegidas (ANP) para la calidad de vida, el deporte, el contacto con la naturaleza, así como de su importancia estratégica para la adaptación ante los efectos del cambio climático, resaltando la interconexión existente entre los impactos directos e indirectos producidos por el hombre y la afectación producida sobre las mismas, en particular sobre las áreas costeras y las playas, y en general sobre los recursos naturales.






MECANISMOS

Mediante el uso de un vehículo de muy bajo impacto, como lo es el kayak, se harán recorridos (salidas de campo) entre o a través de las ANP que poseen espacios navegables (**Cuadro 1**), con la participación y apoyo de adeptos al deporte del remo, dueños de embarcaciones y pobladores locales de comunidades aledañas o insertas en las ANP.

En cada una de las áreas recorridas se hará el registro fotográfico y documental de la situación de estas áreas y de aspectos críticos de amenaza a las mismas como la contaminación fluvial, conflictos de uso e intervención directa, explotación irracional e ilegal de recursos, entre otros. Igualmente se resaltarán los valores y beneficios ambientales de estas áreas ante los cambios globales, en particular ante el cambio climático.

Cuadro 1. Áreas Naturales Protegidas y los aspectos resaltantes en función del logro de sus objetivos de conservación

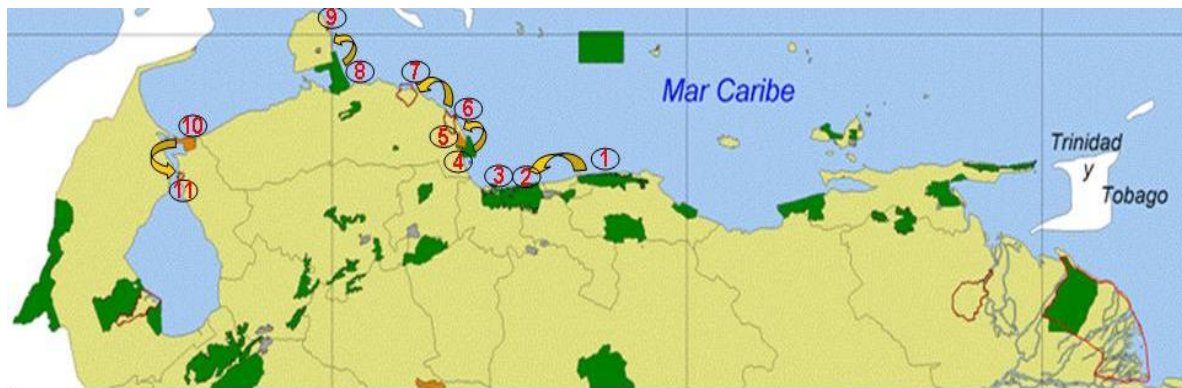
Área Natural Protegida	Aspectos a resaltar
<ul style="list-style-type: none"> Parque Nacional El Ávila Parque Nacional Henri Pittier Parque Nacional San Esteban Parque Nacional Morrocoy Parque Nacional Médanos de Coro	<ul style="list-style-type: none">○ Primer Parque Nacional de Venezuela○ Corredor protegido entre Parque Nacional Macarao, Monumento Natural Pico Codazzi y los Parques Nacionales Henri Pittier y San Esteban: Complementaridad de

Área Natural Protegida	Aspectos a resaltar
<ul style="list-style-type: none">  Refugio de Fauna Silvestre Cuare  Refugio de Fauna Silvestre y Reserva de Pesca Laguna Boca de Caño  Refugio de Fauna Silvestre Ciénaga Los Olivitos 	<p>las áreas protegidas.</p> <ul style="list-style-type: none"> ○ Impacto de la actividad turística no controlada, actividad portuaria y de la industria petroquímica en ecosistemas frágiles de las áreas protegidas como arrecifes coralinos (mortandad masiva), manglares y praderas de fanerógamas marinas. ○ Humedales y sitios decretados como RAMSAR ○ Afectación de las áreas protegidas por actividades no compatibles (Acuicultura, ganadería, infraestructura turística, entre otras) ○ Especies de fauna y flora amenazadas ○ Actividades ilegales dentro de las áreas protegidas ○ Amenazas para su conservación ○ Valores y beneficios ambientales que ayudan a adaptarnos a los cambios globales: Pérdida de Biodiversidad, cambios en el uso de la tierra, cambio climático, desertificación y deforestación.
<ul style="list-style-type: none">  Reserva de Fauna Silvestre Hueque-Sauca  Reserva de Fauna Silvestre Tucurere 	

FASES DEL PROYECTO

Con la finalidad de establecer metas realizables y enfocar la atención del colectivo en ANP específicas, se plantean una serie de etapas (**Figura 1**) que pueden ser acometidas en períodos de 1 a 3 días, propiciando la participación colectiva y el desarrollo de actividades conexas.

Figura 1. Etapas y Áreas Naturales Protegidas del proyecto Navegando Nuestras Áreas Naturales protegidas en su primera fase



Fuente: <http://ecosig.ivic.ve>

Leyenda. 1: Parque Nacional El Ávila; 2: Parque Nacional Henri Pittier; 3: Parque Nacional San Esteban; 4: Parque Nacional Morrocoy; 5: Refugio de Fauna Silvestre Cuare; 6: Reserva de Fauna Silvestre Tucurere; 7: Reserva de Fauna Silvestre Hueque-Sauca; 8: Parque Nacional Médanos de Coro; 9: Refugio de Fauna Silvestre y Reserva de Pesca Laguna Boca de Caño; 10: Refugio de Fauna Silvestre Ciénaga los Olivitos; 11: Reserva de Fauna Silvestre Ciénaga de la Palmita e Isla de Pájaros

ACTIVIDADES CONEXAS:

- Registro fotográfico y de video, como insumo para campañas de sensibilización y educación ambiental.
- Llamado de atención a medios de difusión, y principalmente a los entes responsables de su gestión como Inparques, Ministerio del Ambiente, ONG's y personas interesadas, pobladores locales y actores que tengan relación con el manejo y la conservación de las áreas naturales protegidas.
- Divulgación de información sobre el ANP en las comunidades y áreas donde se haga contacto durante los recorridos.
- Talleres participativos de educación y sensibilización sobre las ANP, dictados por ONG's y OG's.
- Actividades de participación colectiva en las comunidades
- Realización de las etapas con la participación de personas-instituciones ganadas a la idea, acompañando total o parcialmente en los recorridos a realizarse.
- Otras

ONG PROMOTOR/APOYO INSTITUCIONAL: Comité de Áreas Naturales Protegidas de la Sociedad Venezolana de Ciencias Naturales

ONG'S DE APOYO POTENCIAL: Bioparques, otras.

OG'S DE APOYO POTENCIAL: Inparques, Ministerio del Ambiente, Alcaldías y Gobernaciones

EMPRESAS PATROCINANTES POTENCIALES: Empresas interesadas en hacer inversión social, apoyar acciones concretas y proyectar una imagen ecológica.

PRODUCTOS ESPERADOS:

- Listado de problemas y amenazas para cada ANP, en base a la observación directa, opiniones de pobladores y otros usuarios de las ANP
- Base de datos fotográfica/video de cada ANP recorrida
- Folletos y otros materiales divulgativos sobre cada una de las áreas "evaluadas" con el fin de divulgar sus valores escénicos y biológicos, su problemática, amenazas para su conservación, ilustrados con fotografías de alta calidad.
- Otros

NECESIDADES COMUNICATIVAS:

- Diseño de una campaña informativa y divulgativa bien elaborada para que exista buena cobertura de los medios de comunicación.

MATERIALES Y EQUIPOS

Navegación y otros:	Estatus del ítem/Costos Bs.F.:
Embarcación kayak de travesía (Figura 2)	Adquirido (5.560,00)
Chaleco salvavidas para kayaking	Adquirido (370,00)
Radio banda marina	Adquirido
2 juegos de remos (Palas)	(500,00 c/u) 1.000,00
Falda protectora contra salpicaduras	600,00
Bomba de achique	250,00
GPS (de sensibilidad alta para registro más exacto de referencias geográficas y recorridos)	2.599,90
Indumentaria de protección (traje de baño, shorts, franelas manga larga de rápido secado, sandalias y calzados para el agua y terrenos accidentados, gorras)	2.000,00
Hamaca de nylon liviana	210,00
Carpa para 2 personas	400,00
Bolso de dormir	300,00
Aislante para bolso de dormir	170,00
Mosquitero con piso para hamaca	200,00
Primeros auxilios	130,00
Luces de emergencia (luces químicas y antorchas de seguridad)	150,00
Protector solar	65,00
Linterna frontal, linterna de mano	120,00
Registro documental, elaboración de informes, material divulgativo, almacenamiento de información	
Laptop opción A) Toshiba Satellite A215-SP4057 AMD.	A) 4.489,91
Laptop opción B) Compaq Presario NX7400 Intel Core Duo	B) 2.499,00

Cámara de video de alta resolución	
A) Panasonic con disco duro 60 GB	5.299,90
B) Panasonic SD AVCHD/2	4.499,90
Memoria para fotografía/video	160,23
Cámara digital de alta resolución para el registro documental del proyecto (Cámara Canon Power Shot 8 MP)	Adquirido 850,00
Trípode Vanguard de aluminio con nivel	220,00
Baterías recargables con cargador	120,00
Bolsos para transporte de materiales y equipos	500,00
Bolsos impermeables para materiales y equipos	550,00
Estuches para cámara de video	119,90
Otros equipos, insumos y servicios	
Servicio de vehículo de apoyo para transportación y traslado del kayak a las áreas protegidas, logística para salidas al mar y llegadas a tierra	1.000,00 por salida de campo
Alimentación e hidratación y Alojamiento en posadas o similares	700,00 por salida de campo de 3 días

Figura 2. Kayak de travesía a utilizarse en el Proyecto como Embarcación bandera



EXPERIENCIAS PREVIAS, PARA FINES DE PATROCINIO.

- Kayak de mar y de travesía desde 1992 hasta la fecha
- Recorridos en diversos sitios costeros y áreas protegidas de Venezuela entre las que destacan: R.F.S. Cuare, P.N. Morrocoy, P.N. San Esteban y P.N. Henri Pittier, P.N. Mochima (incluyendo la travesía Mochima Puerto La Cruz en solitario), Zona de seguridad del Complejo de José en el Estado Anzoátegui (Quebrada de Hoces)
- Kayak de aguas bravas desde 2004: Ríos Acequias y Santo Domingo, Venezuela.
- Rafting: Río Manso, Bariloche, Argentina
- Otras actividades: Bicicleta montañera y trekking cordillera de la Costa y Sierra Nevada de Mérida
- Escalada en roca y alta montaña: Desde 1998

REFERENCIAS BIBLIOGRÁFICAS

Rodríguez, J.P., R. Lazo, L.A. Solórzano y F. Rojas-Suárez (eds.). 2004. Cartografía Digital Básica de las Áreas Naturales Protegidas de Venezuela: Parques Nacionales, Monumentos Naturales, Refugios de Fauna, Reservas de Fauna y Reservas de Biósfera. Centro Internacional de Ecología Tropical (CIET), Instituto Venezolano de Investigaciones Científicas (IVIC), Conservación Internacional Venezuela, UNESCO y Oficina Nacional de Diversidad Biológica del Ministerio del Ambiente y de los Recursos Naturales (MARN). Caracas, Venezuela. Disponible en Internet: <http://ecosig.ivic.ve>.